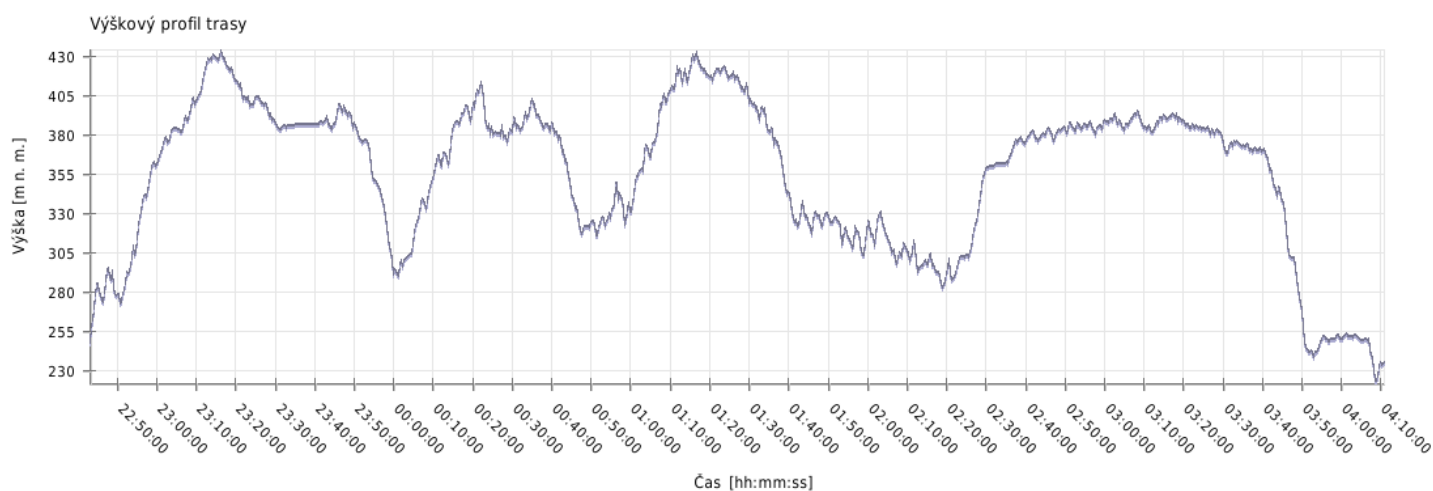
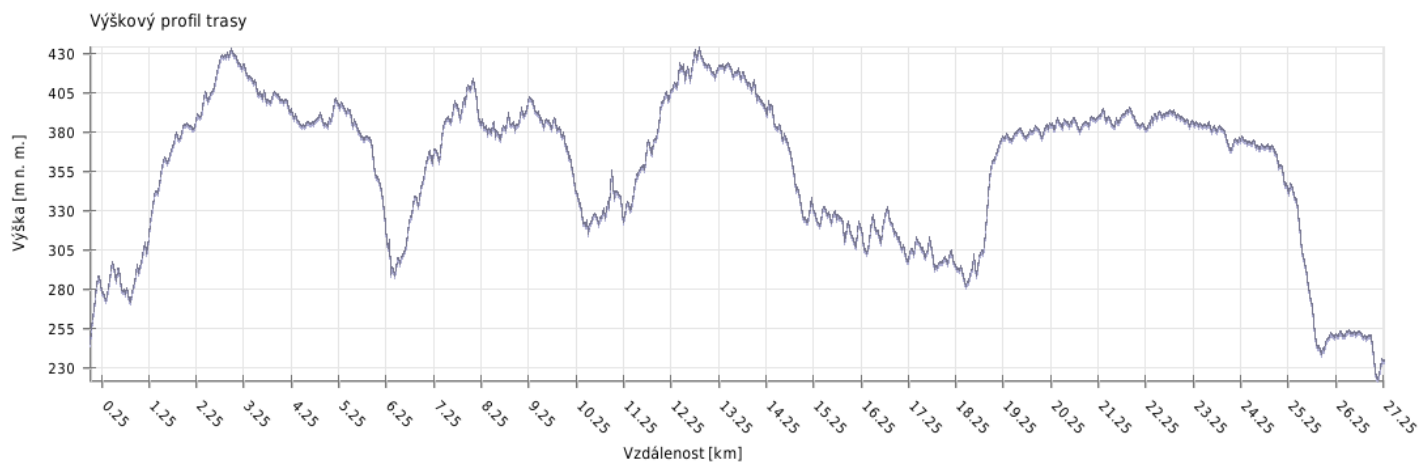
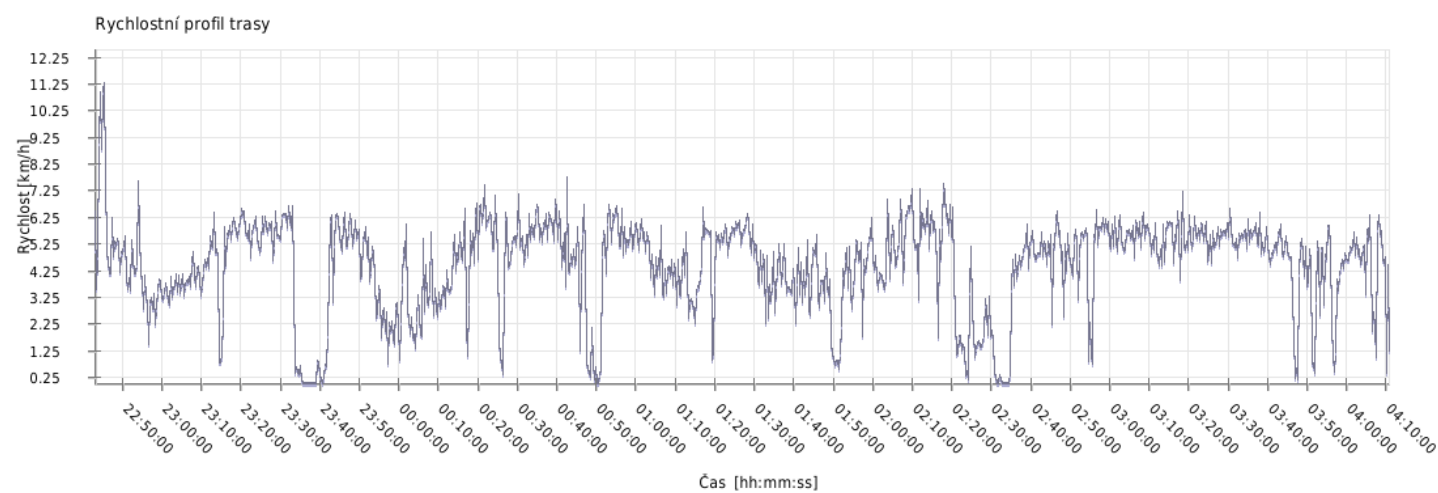
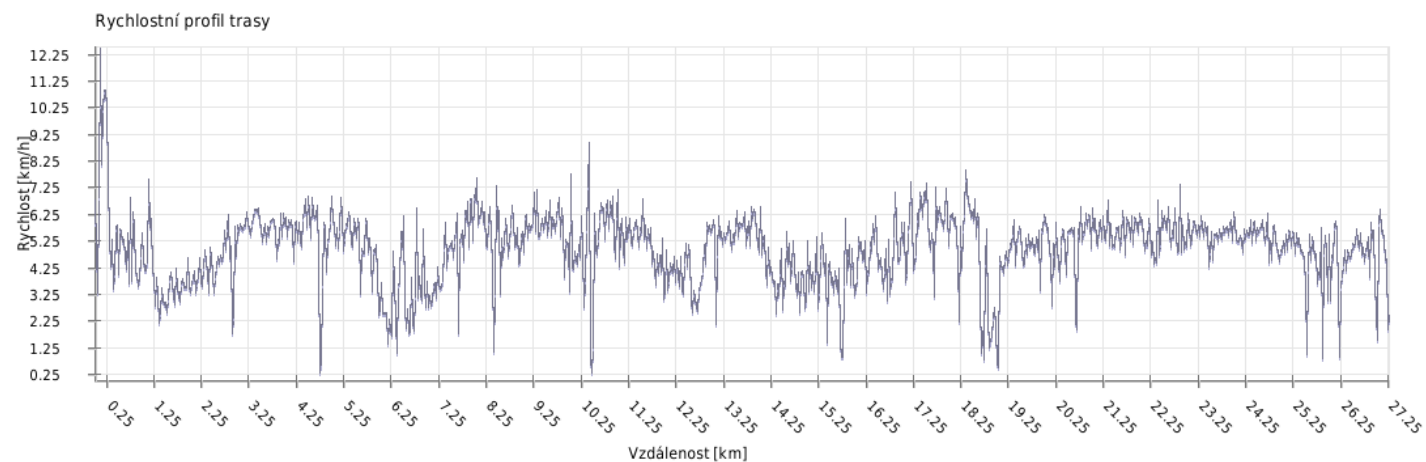


## Výška



Minimální výška:	222 m n. m.
Maximální výška:	434 m n. m.
Průměrná výška:	355.5 m n. m.
Maximální rozdíl:	212 m
Celkové stoupání:	1875 m
Celkové klesání:	1892 m
Počáteční výška:	252.2 m n. m.
Koncová výška:	235 m n. m.
Konečná bilance:	-17.2 m

## Rychlost



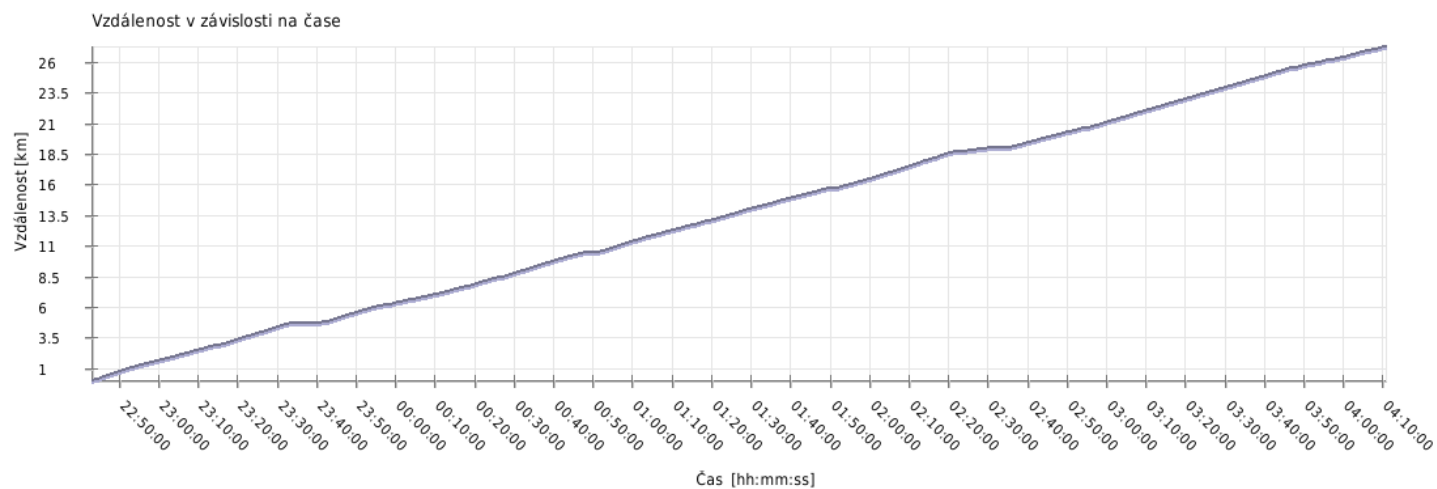
Minimální rychlost:	0 km/h
Maximální rychlost:	12.5 km/h
Průměrná rychlost stoupání:	5.4 km/h
Průměrná rychlost klesání:	5.5 km/h
Průměrná rychlost na rovině:	5.3 km/h
Průměrná rychlost:	5.4 km/h

## Čas

---

Datum trasy:	2009
Čas na začátku trasy:	18.12 - 22:43:04
Čas na konci trasy:	19.12 - 04:10:50
Celková doba trasy:	5h 27m 46s
Celková doba stoupání:	2h 00m 34s
Celková doba klesání:	1h 56m 37s
Celková doba roviny:	1h 30m 35s

## Vzdálenost



Celková plošná vzdálenost: 26.8 km

Celková skutečná vzdálenost: 27.3 km

Vzdálenost stoupání: 10.4 km

Vzdálenost klesání: 10.7 km

Vzdálenost roviny: 6.2 km